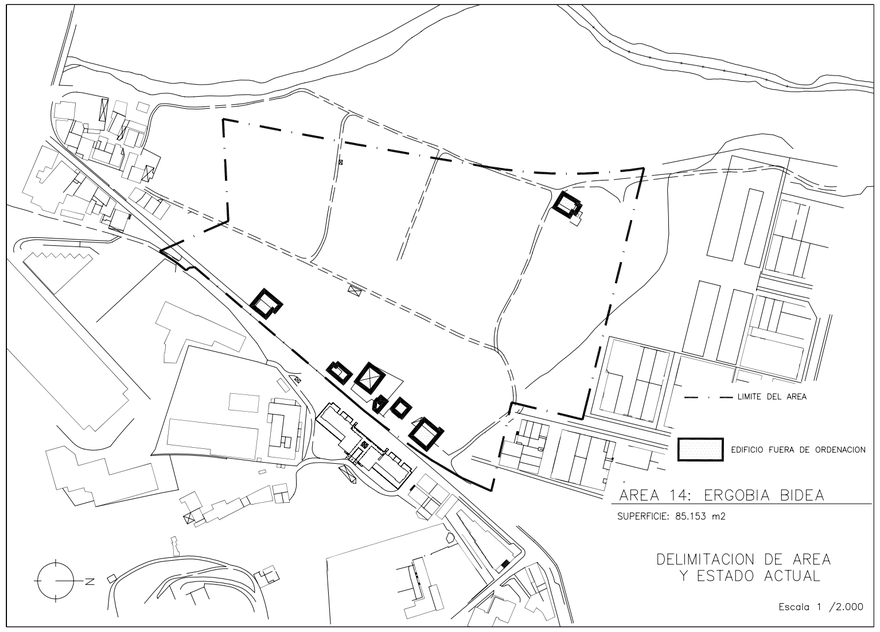
LIMITE DEL AREA
EDIFICIO FUERA DE ORDENACION
AREA 14: ERGOBIA BIDEA
SUPERFICIE: 85.153 m2
DELIMITACION DE AREA
Y ESTADO ACTUAL
Escala 1 /2.000
N

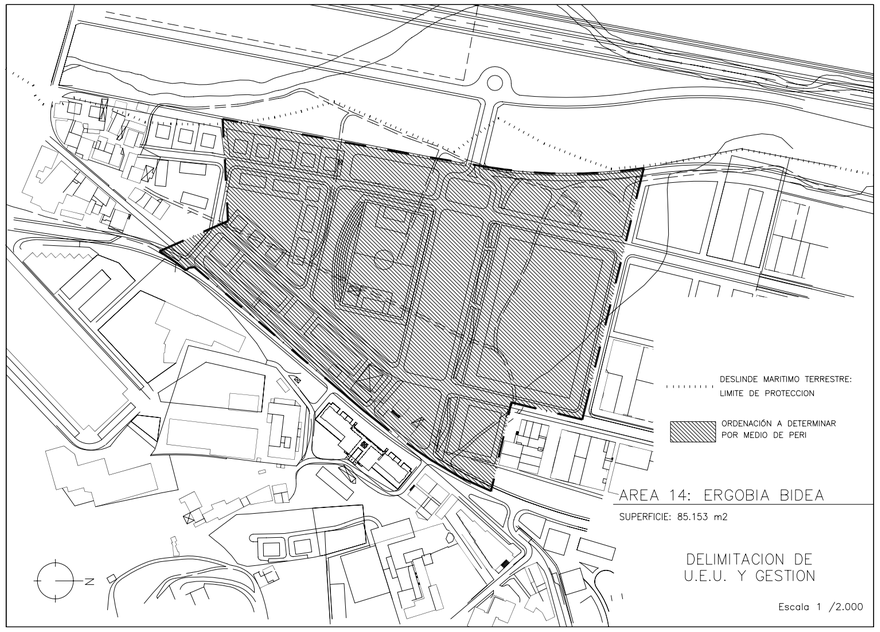
DESLINDE MARITIMO TERRESTRE:
LIMITE DE PROTECCION
ORDENACIÓN A DETERMINAR
POR MEDIO DE PERI
AREA 14: ERGOBIA BIDEA
SUPERFICIE: 85.153 m2
DELIMITACION DE
U.E.U. Y GESTION
Escala 1 /2.000
N

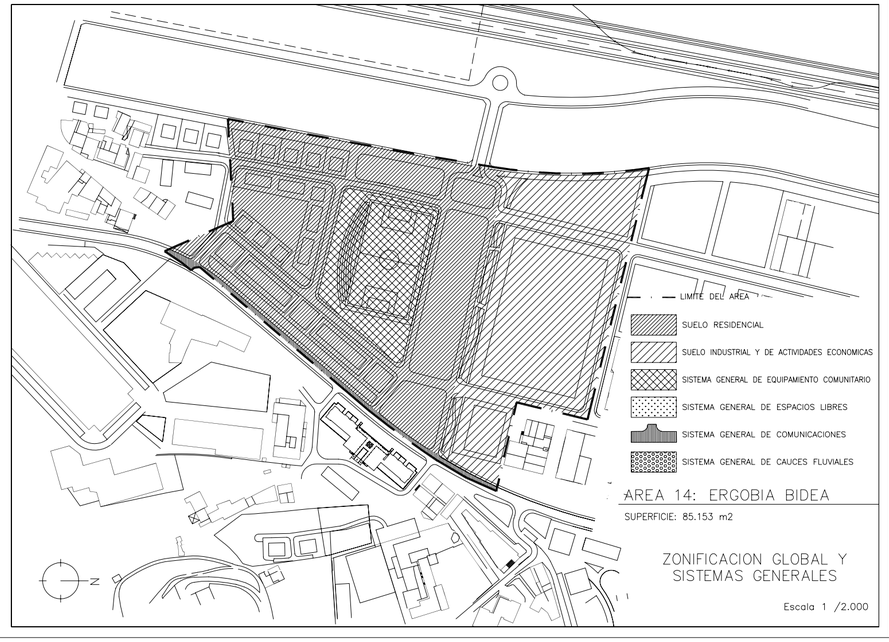
LIMITE DEL AREA
SUELO RESIDENCIAL
SUELO INDUSTRIAL Y DE ACTIVIDADES ECONOMICAS
SISTEMA GENERAL DE EQUIPAMIENTO COMUNITARIO
SISTEMA GENERAL DE ESPACIOS LIBRES
SISTEMA GENERAL DE COMUNICACIONES
SISTEMA GENERAL DE CAUCES FLUVIALES
AREA 14: ERGOBIA BIDEA
SUPERFICIE: 85.153 m2
ZONIFICACION GLOBAL Y
SISTEMAS GENERALES
Escala 1 /2.000
N

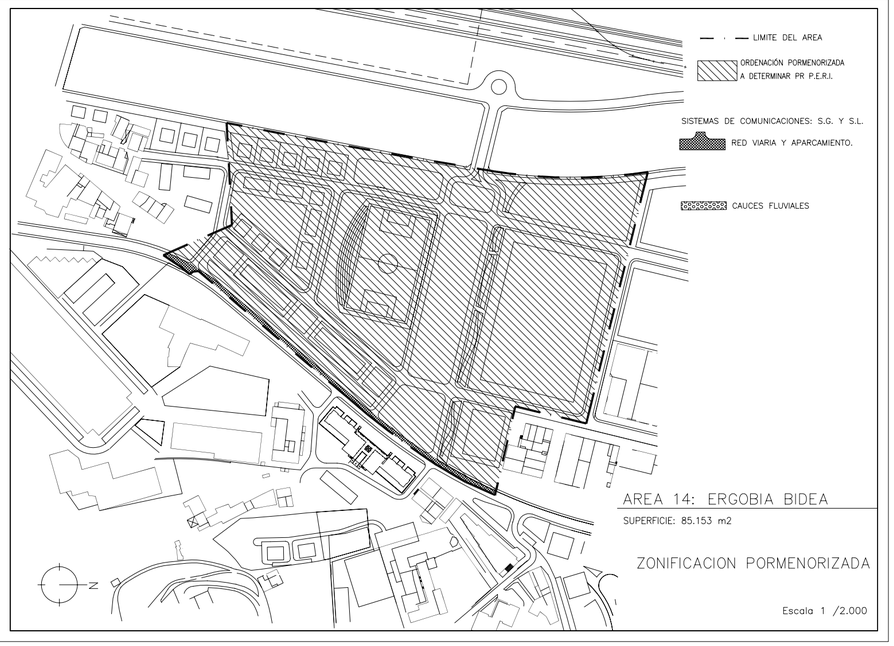
LIMITE DEL AREA
ORDENACIÓN PORMENORIZADA
A DETERMINAR PR P.E.R.I.
SISTEMAS DE COMUNICACIONES: S.G. Y S.L.
RED VIARIA Y APARCAMIENTO.
CAUCES FLUVIALES
AREA 14: ERGOBIA BIDEA
SUPERFICIE: 85.153 m2
ZONIFICACION PORMENORIZADA
Escala 1 /2.000
N