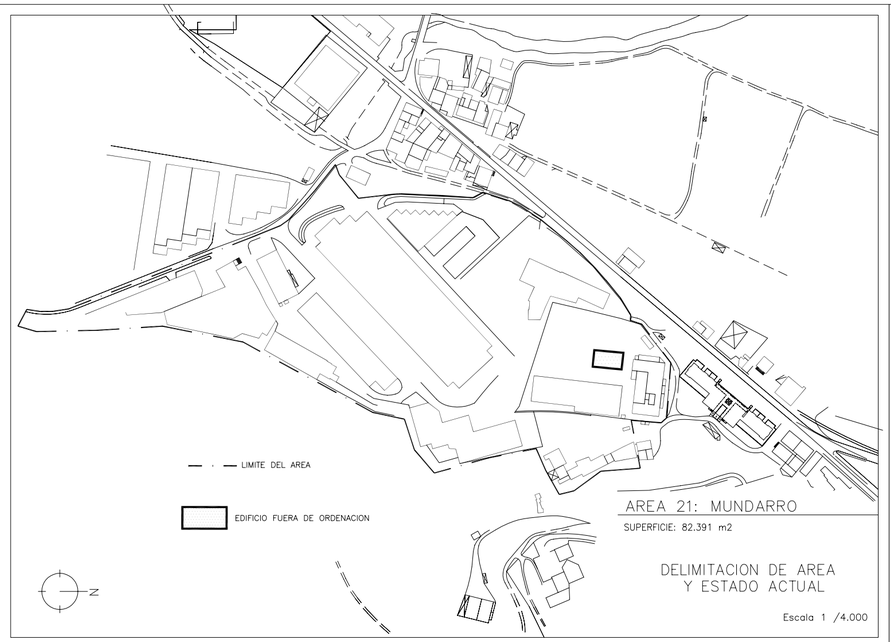
LIMITE DEL AREA
EDIFICIO FUERA DE ORDENACION
AREA 21: MUNDARRO
SUPERFICIE: 82.391 m2
DELIMITACION DE AREA
Y ESTADO ACTUAL
Escala 1 /4.000

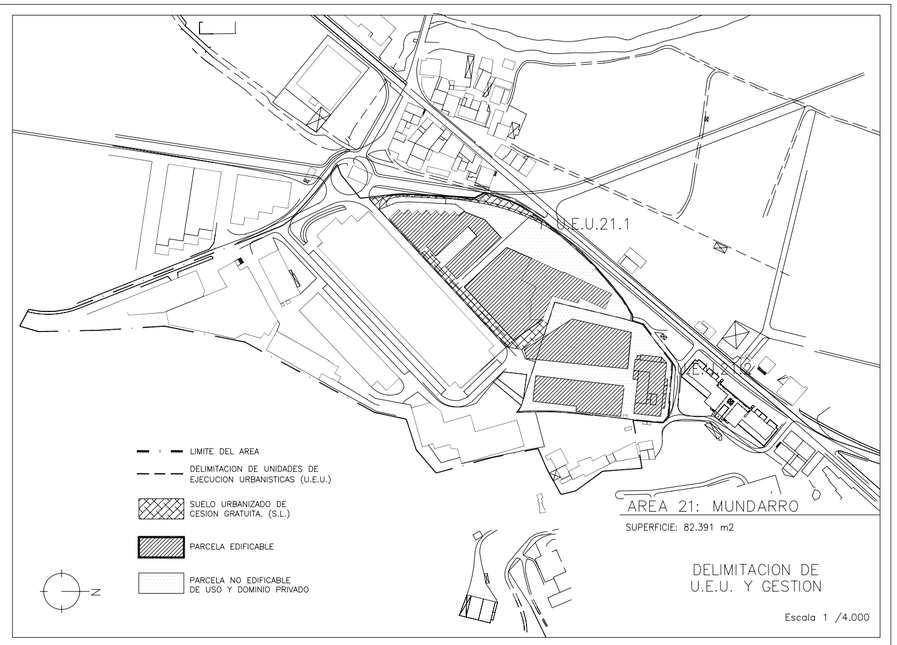
U.E.U.21.1
LIMITE DEL AREA
DELIMITACION DE UNIDADES DE
EJECUCION URBANISTICAS (U.E.U.)
SUELO URBANIZADO DE
CESION GRATUITA. (S.L.)
PARCELA EDIFICABLE
PARCELA NO EDIFICABLE
DE USO Y DOMINIO PRIVADO
AREA 21: MUNDARRO
SUPERFICIE: 82.391 m2
DELIMITACION DE
U.E.U. Y GESTION
Escala 1 /4.000

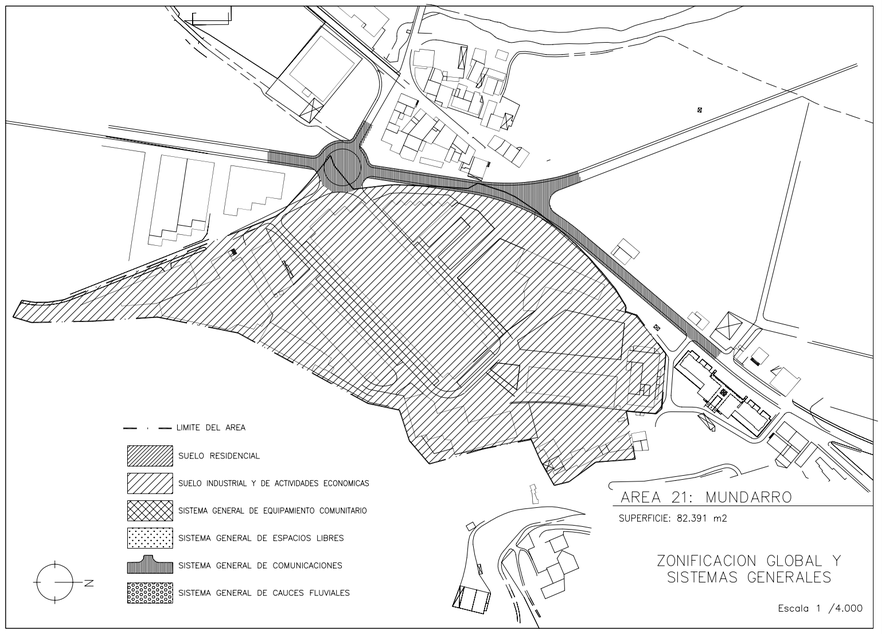
LIMITE DEL AREA
SUELO RESIDENCIAL
SUELO INDUSTRIAL Y DE ACTIVIDADES ECONOMICAS
SISTEMA GENERAL DE EQUIPAMIENTO COMUNITARIO
SISTEMA GENERAL DE ESPACIOS LIBRES
SISTEMA GENERAL DE COMUNICACIONES
SISTEMA GENERAL DE CAUCES FLUVIALES
AREA 21: MUNDARRO
SUPERFICIE: 82.391 m2
ZONIFICACION GLOBAL Y
SISTEMAS GENERALES
Escala 1 /4.000

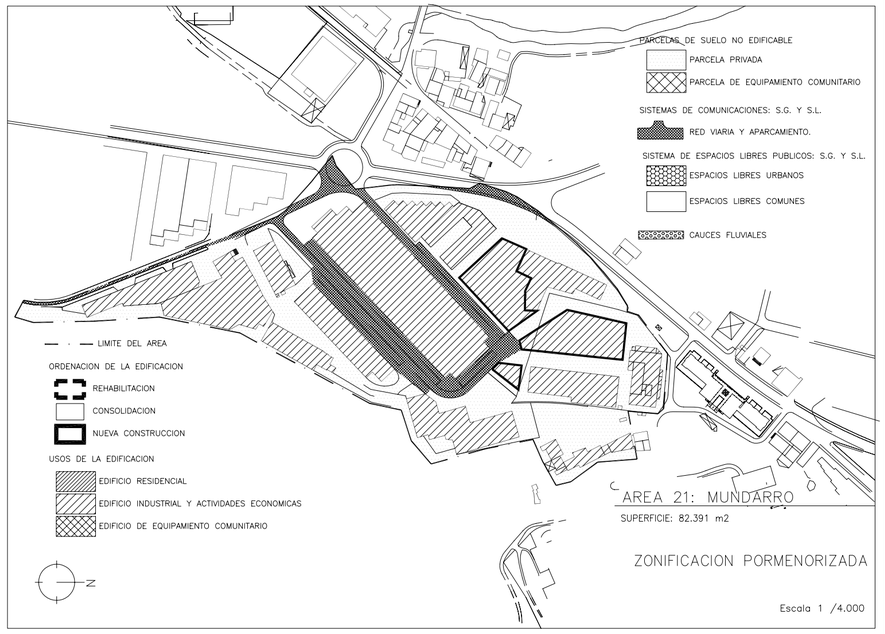
PARCELAS DE SUELO NO EDIFICABLE
PARCELA PRIVADA
PARCELA DE EQUIPAMIENTO COMUNITARIO
SISTEMAS DE COMUNICACIONES: S.G. Y S.L.
RED VIARIA Y APARCAMIENTO.
SISTEMA DE ESPACIOS LIBRES PUBLICOS: S.G. Y S.L.
ESPACIOS LIBRES URBANOS
ESPACIOS LIBRES COMUNES
CAUCES FLUVIALES
LIMITE DEL AREA
ORDENACION DE LA EDIFICACION
REHABILITACION
CONSOLIDACION
NUEVA CONSTRUCCION
USOS DE LA EDIFICACION
EDIFICIO RESIDENCIAL
EDIFICIO INDUSTRIAL Y ACTIVIDADES ECONOMICAS
EDIFICIO DE EQUIPAMIENTO COMUNITARIO
AREA 21: MUNDARRO
SUPERFICIE: 82.391 m2
ZONIFICACION PORMENORIZADA
Escala 1 /4.000